

## 【名護市】自転車ロードレースに伴う交通規制情報

8月2日(金)に開催される全国高校総体自転車ロードレースに伴い、名護市内および東村の一部を交通規制いたします。

21世紀の森体育館前がスタート地点となり、その付近では午前7時10分頃から交通規制が開始されます。

ご不便をおかけいたしますが、ご理解・ご協力を宜しくお願いします。

### 【交通規制情報】

<http://www.city.nago.okinawa.jp/articles/2019060700032/>



名護市役所地域政策部高校総体推進室  
〒905-0014 沖縄県名護市港二丁目1番1号  
TEL:(0980)53-5434

# 交通規制についてご協力のお願い

交通規制日 **令和元年8月2日(金)** 規制時間帯 **AM7:10~11:10**

Date of traffic control August 2 (Fri), 2019 Time of traffic control 7:10-11:10a.m.  
 交通管制日 令和元年(2019)年8月2日(星期五) 管制时间段 AM7:10~11:10

## Request for cooperation in traffic control 请给予交通管制的合作

全国高等学校総合体育大会自転車競技(ロード)が名護市、東村を周るコースで開催され、全国47都道府県から高校生が全国一を競いロードレースを行います。この大会を支援するため、多くの地域ボランティアや立哨員が係員としてご協力します。ロードレース競技中、沿道の皆さまには次のことにつき、ご協力をお願い致します。



ロードレース競技中は、名護市内及び東村有銘地区において交通規制となります。車両での移動が困難になることが予想されますので、予めご注意ください。  
 Traffic control is imposed in Nago-City and the Arume area in Higashi-Vill. throughout the bicycle road racing event. Please note that it is expected to be difficult to travel by car.  
 公路自行车赛比赛期间，名护市及东村有铭地区将实施交通管制。预计会给驾车出行带来不便，敬请知悉。



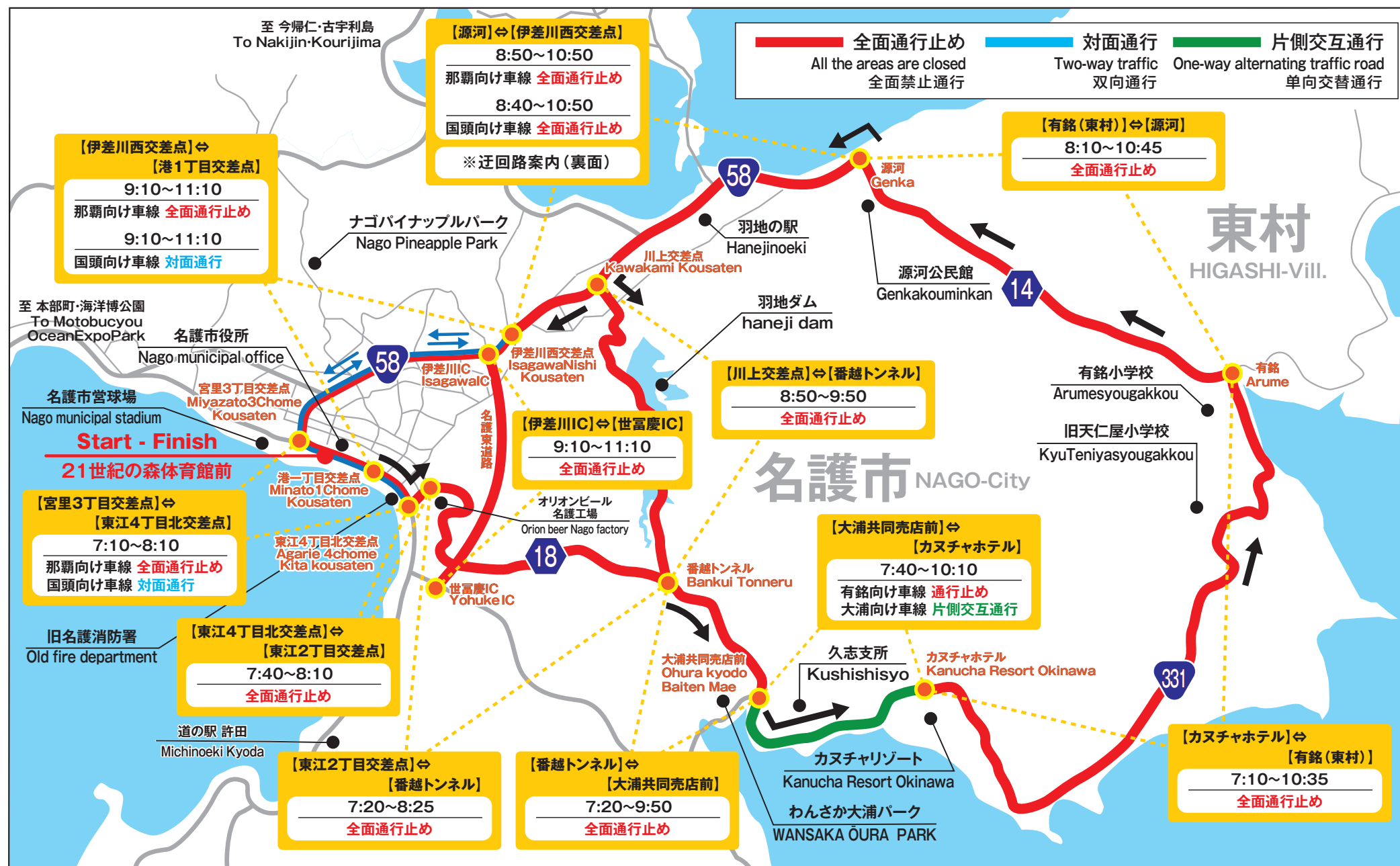
OKINAWA NAGO



- 国道58号線 東江4丁目北交差点から伊差川西交差点までの国頭村向け車線が対面通行となり、走行車線が1車線になります。
- 交通規制は規制予定開始時間から交通規制解除パトカーが通過するまでとなります。
- 競技中は警察、立哨員の指示に従って、大会を安全に運営できるように、皆さまのご協力をお願いします。

### お問合せ先

名護市実行委員会  
 TEL:0980-53-5434



# 交通規制についてご協力をお願い

交通規制日 **令和元年8月2日(金)** 規制時間帯 **AM7:10~11:10**

Date of traffic control August 2 (Fri), 2019 Time of traffic control 7:10-11:10a.m.

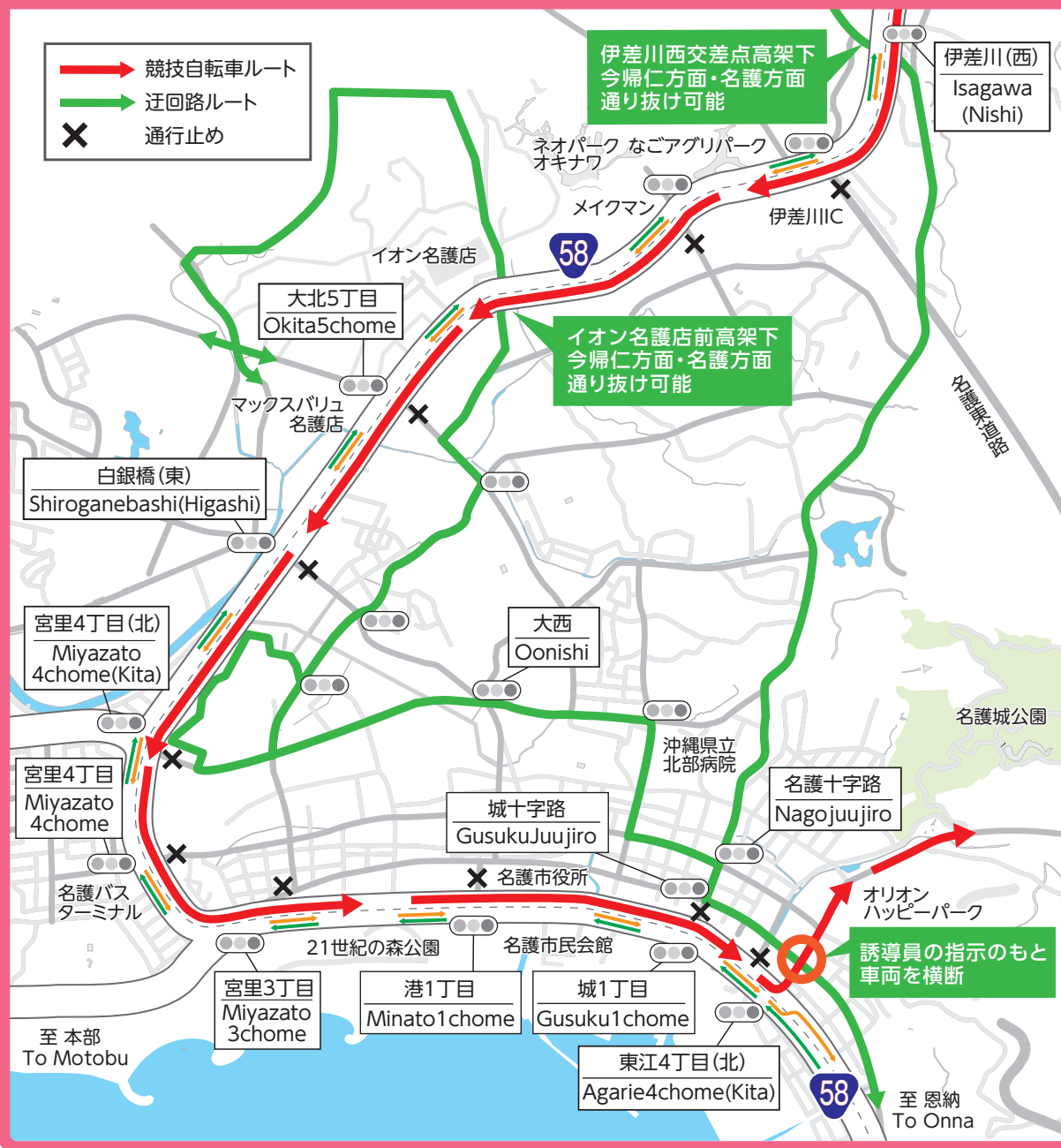
交通管制日 令和元年(2019)年8月2日(星期五) 管制时间段 AM7:10~11:10

Request for cooperation in traffic control 请给予交通管制的合作

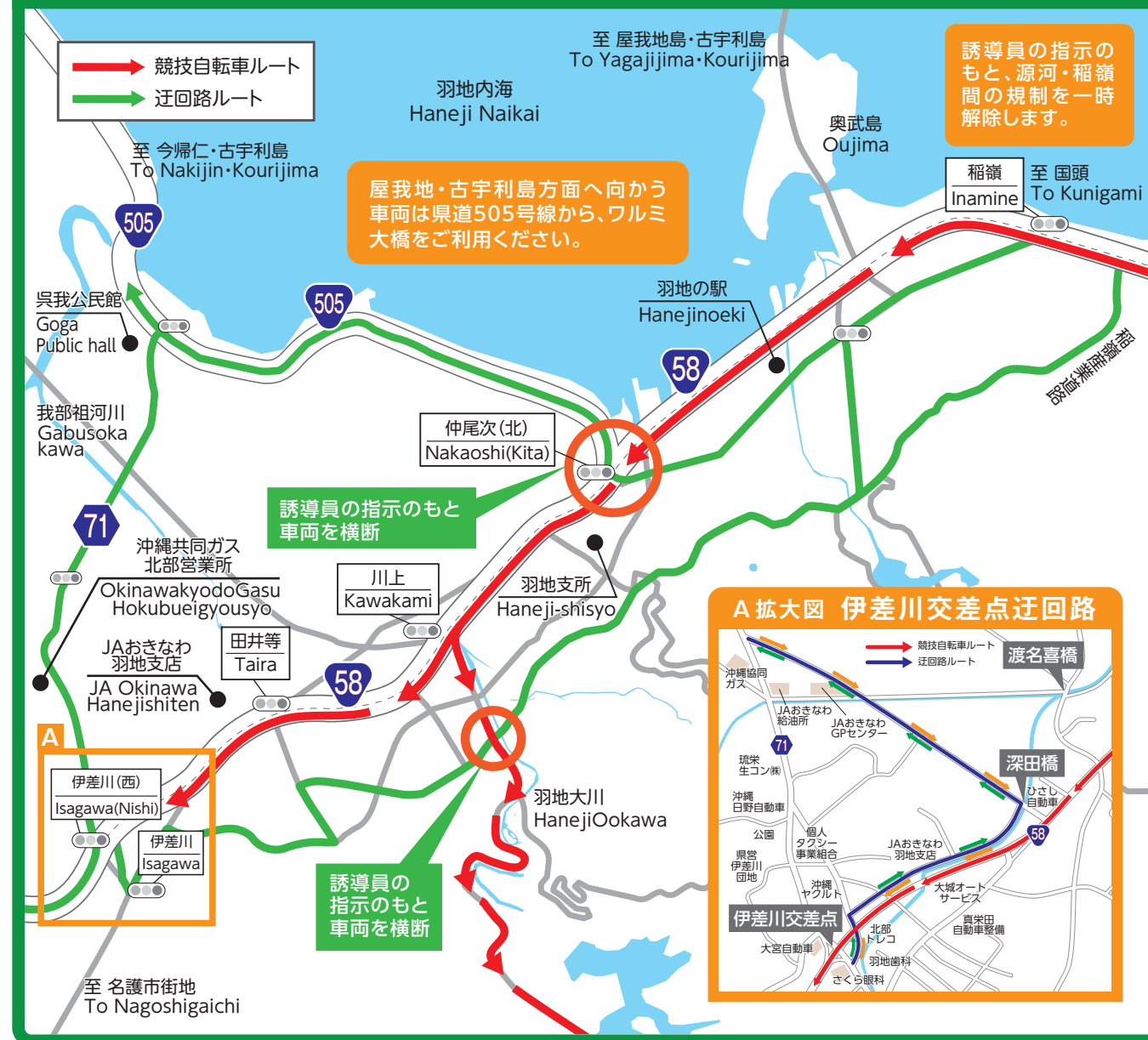


ロードレース競技中は、名護市内及び東村有銘地区において交通規制となります。車両での移動が困難になることが予想されますので、予めご注意ください。  
 Traffic control is imposed in Nago-City and the Arume area in Higashi-Vill. throughout the bicycle road racing event. Please note that it is expected to be difficult to travel by car.  
 公路自行车赛比赛期间，名护市及东村有铭地区将实施交通管制。预计会给驾车出行带来不便，敬请知悉。

## 迂回路案内図(名護市街地)



## 迂回路案内図(伊差川~源河)



# 高校総体

# 自転車ロードレースの開催に伴う交通規制情報



## 交通規制のご協力について

交通規制日:令和元年8月2日(金)の午前中

全国高校総体(自転車ロードレース)の開催に伴い、名護市内および一部東村を含めて交通規制を予定しています。大会を安全に運営できるよう、競技中は警察・立哨員の指示に従ってください。皆さまのご理解、ご協力をお願いします。



## 交通規制の時間帯

### 国道58号線

- 1 【宮里3丁目交差点】⇄【東江4丁目北交差点】  
7:10~8:10 那覇向け車線 全面通行止め  
7:10~8:10 国頭向け車線対面通行

### 県道84・18号

- 2 【東江4丁目北交差点】⇄【東江2丁目交差点】  
7:40~8:10 全面通行止め
- 3 【東江2丁目交差点】⇄【番越トンネル】  
7:20~8:25 全面通行止め
- 4 【番越トンネル】⇄【大浦共同売店前】  
7:20~9:50 全面通行止め

### 国道331号

- 5 【大浦共同売店前】⇄【カヌチャホテル】  
7:40~10:10 有銘向け車線 全面通行止め  
7:40~10:10 大浦向け車線 片側交互通行
- 6 【カヌチャホテル】⇄【有銘(東村)】  
7:10~10:35 全面通行止め

### 県道14号

- 7 【有銘(東村)】⇄【源河】  
8:10~10:45 全面通行止め

### 国道58号線

- 8 【源河】⇄【伊差川西交差点】  
8:50~10:50 那覇向け車線 全面通行止め  
8:40~10:50 国頭向け車線 全面通行止め
- 9 【伊差川西交差点】⇄【港1丁目交差点】  
9:10~11:10 那覇向け車線 全面通行止め  
9:10~11:10 国頭向け車線 対面通行

### 羽地大川線

- 10 【川上交差点】⇄【番越トンネル】  
8:50~9:50 全面通行止め

### 名護東バイパス

- 11 【伊差川IC】⇄【世富慶IC】  
9:10~11:10 全面通行止め

詳細は、名護市ホームページをご参照ください(7月上旬から公表します。開催1週間前には、新聞折込、新聞掲載なども行います)。

HP <http://www.city.nago.okinawa.jp/articles/2019060700032/>

問 全国高校総体 名護市実行委員会 ☎ 53-5434